









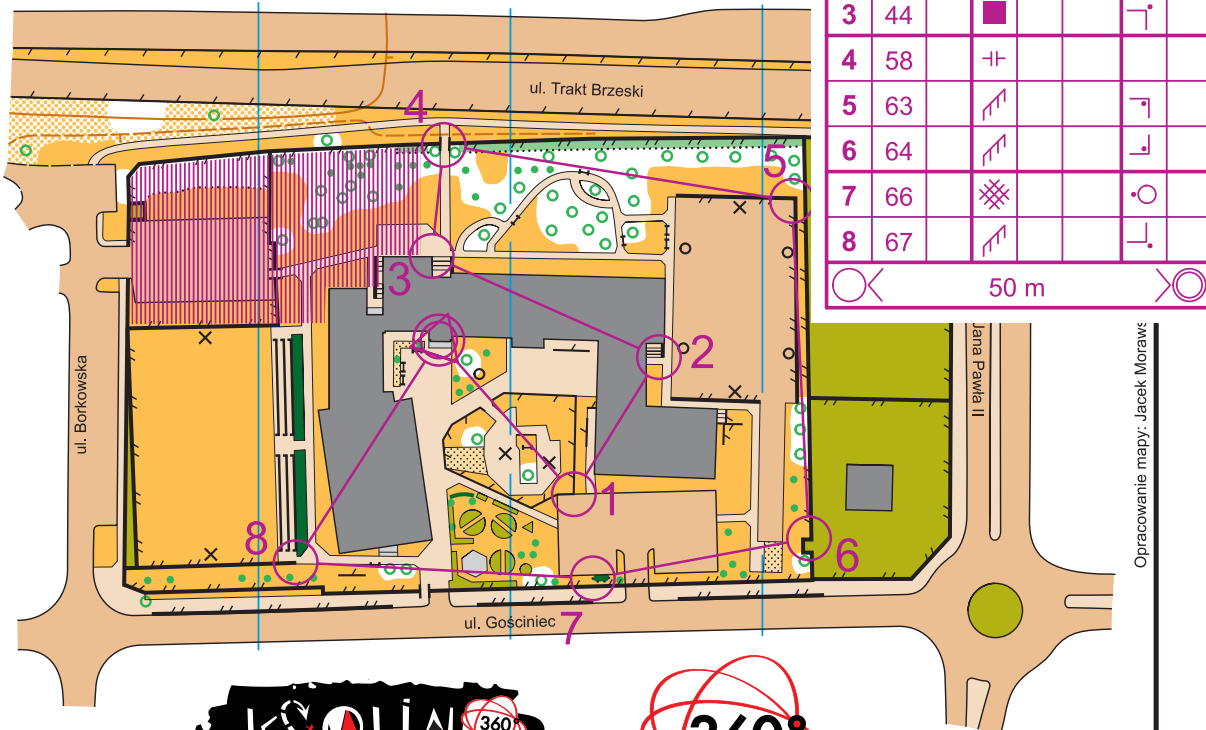
SZKOŁA PODSTAWOWA NR 173



















1CM NA MAPIE TO 15M W TERENIE

SKALA 1:1500

LEGENDA

-  Teren piaszczysty
-  Teren otwarty
-  Teren półotwarty
-  Teren zadrzewiony
-  Żywopłot
-  Gęsty żywopłot
-  Budynek
-  Wiata
-  Teren prywatny, rabata
-  Chodnik
-  Jezdnia
-  Ławka
-  Kosz na boisku, stolik
-  Bramka na boisku
-  Warstwica
-  Granica kultur
-  Charakterystyczne duże drzewo
-  Charakterystyczne małe drzewo
-  Trybuna
-  Plot do przejścia
-  Plot nie do przejścia
-  Furtka



	AM	0,4 km		
▷				
1	31			
2	43			
3	44			
4	58			
5	63			
6	64			
7	66			
8	67			
		50 m		



Opracowanie mapy: Jacek Morawski