












# Stara Miłosna 2016 - Trasa Krótka

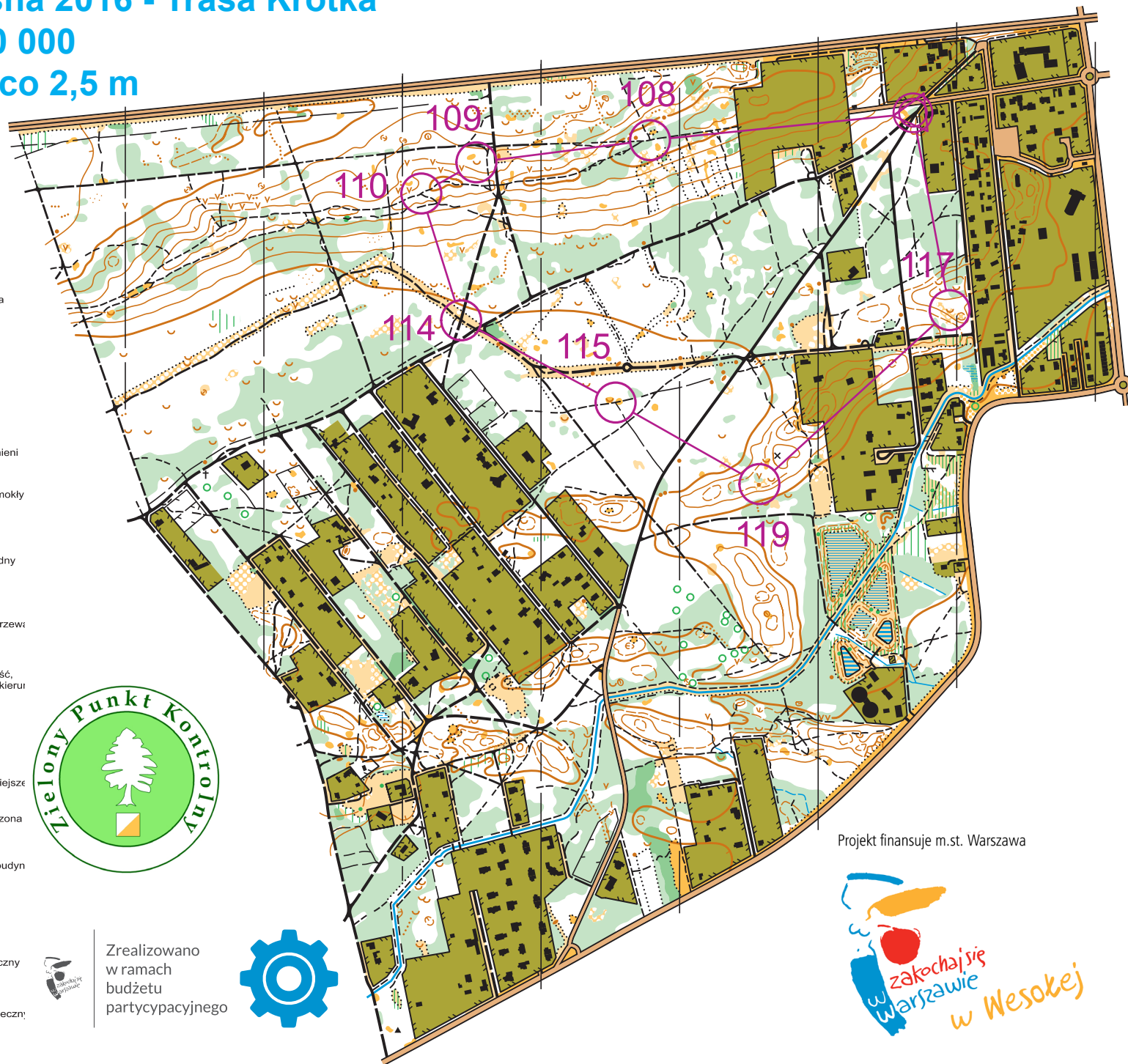
Skala 1 : 10 000  
Warstvice co 2,5 m

## LEGENDA

-  warstwica główna i pomocnicza
-  skarpa ziemna, wał ziemny
-  rynna ziemna, suchy rów
-  górka, kopczyk
-  niecka, zagłębienie
-  dół, inna forma rzeźby terenu
-  urwisko nie do przejścia, ściana skalna
-  kamień duży i mały, grupa kamieni
-  jezioro, bagno nie do przejścia
-  bagno do przejścia, teren podmokły
-  rzeka, strumień
-  rów z wodą, liniowe bagno
-  źródło, studnia, inny obiekt wodny
-  teren otwarty, półotwarty
-  teren piaszczysty, las
-  rzadki las, teren półotwarty z drzewami
-  las - utrudniona przebieżność, trudna przebieżność
-  las - bardzo trudna przebieżność, dobra przebieżność w jednym kierunku
-  porost niski, porost wysoki
-  sad, uprawy
-  granica kultur
-  charakterystyczne drzewo, mniejsze lub krzak, wykrot
-  droga asfaltowa, droga utwardzona
-  ścieżka, mała ścieżka
-  teren prywatny lub zakazany, budynek
-  wysoki płot, niski płot
-  wysoki mur, niski mur
-  most
-  paśnik, ambona, kamień graniczny
-  wieża, inny sztuczny obiekt
-  teren zakazany, teren niebezpieczny



Zrealizowano w ramach budżetu partycypacyjnego



Projekt finansuje m.st. Warszawa

