

# SZKOŁA PODSTAWOWA NR 173








1CM NA MAPIE TO 15M W TERENIE


SKALA 1:1500

WesoloInO 3 - 27.01.2018

	AK		0,4 km		
			■		○
1	31		◇		└┘
2	58	→	△		○
3	62		▬		✓
4	63		△		○
5	65		△		○
6	67	→	△		○
7	69	↓	△		○
8	100		▨		└┘

## LEGENDA

-  Teren piaszczysty
-  Teren otwarty
-  Teren półotwarty
-  Teren zadrzewiony
-  Żywopłot
-  Gęsty żywopłot
-  Budynek
-  Wiata
-  Teren prywatny, rabata
-  Chodnik
-  Jezdnia
-  Ławka
-  Kosz na boisku, stolik
-  Bramka na boisku
-  Warstwica
-  Granica kultur
-  Charakterystyczne duże drzewo
-  Charakterystyczne małe drzewo
-  Trybuna
-  Plot do przejścia
-  Plot nie do przejścia
-  Furtka



OCAD 12 Trial

