






SZKOŁA PODSTAWOWA NR 173

1CM NA MAPIE TO 15M W TERENIE




















SKALA 1:1500

LEGENDA

-  Teren piaszczysty
-  Teren otwarty
-  Teren półotwarty
-  Teren zadrzewiony
-  Żywopłot
-  Gęsty żywopłot
-  Budynek
-  Wiata
-  Teren prywatny, rabata
-  Chodnik
-  Jezdnia
-  Ławka
-  Kosz na boisku, stolik
-  Bramka na boisku
-  Warstwica
-  Granica kultur
-  Charakterystyczne duże drzewo
-  Charakterystyczne małe drzewo
-  Trybuna
-  Plot do przejścia
-  Plot nie do przejścia
-  Furtka



WesoloInO 3 - 27.01.2018

	AM	0,4 km	
			
1	31		
2	38	← 	
3	62		
4	63		
5	64	← 	
6	66		
7	68	↑ 	
8	100		

OCAD 12 Trial

